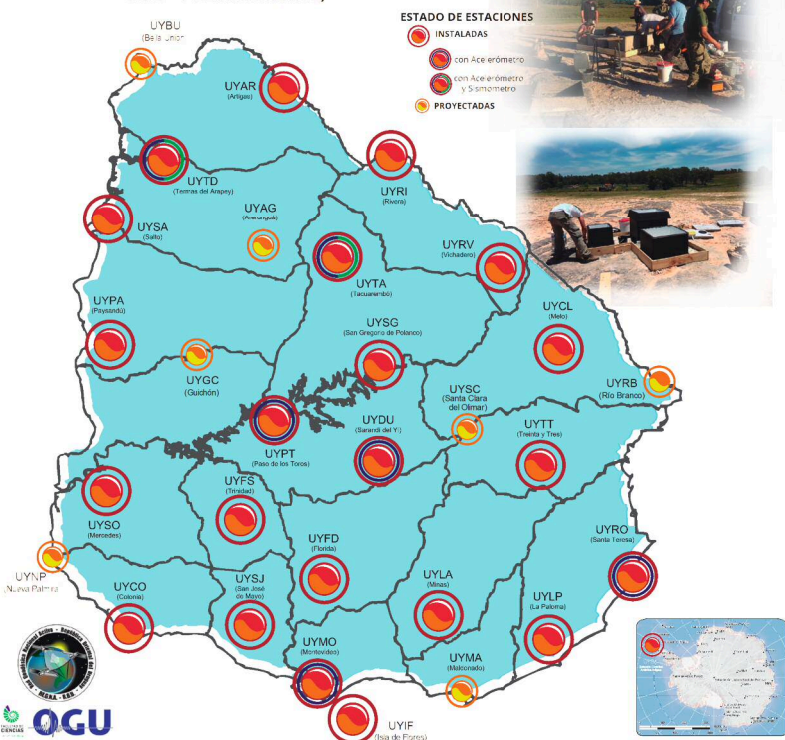




RED GEODÉSICA NACIONAL ACTIVA DE LA REPÚBLICA ORIENTAL DEL URUGUAY REGNA - ROU



RED DE MONITOREO SÍSMICO (GNSS + SISMÓMETROS GNSS + ACELERÓMETROS)

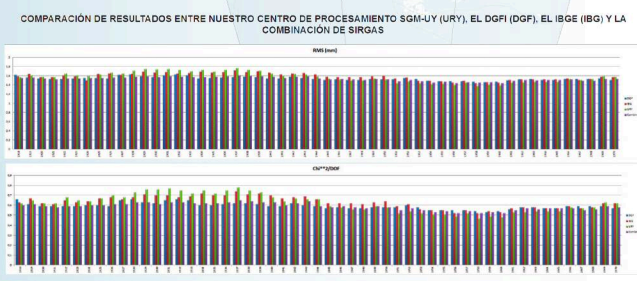


CENTRO LOCAL DE PROCESAMIENTO SIRGAS SGM-Uy

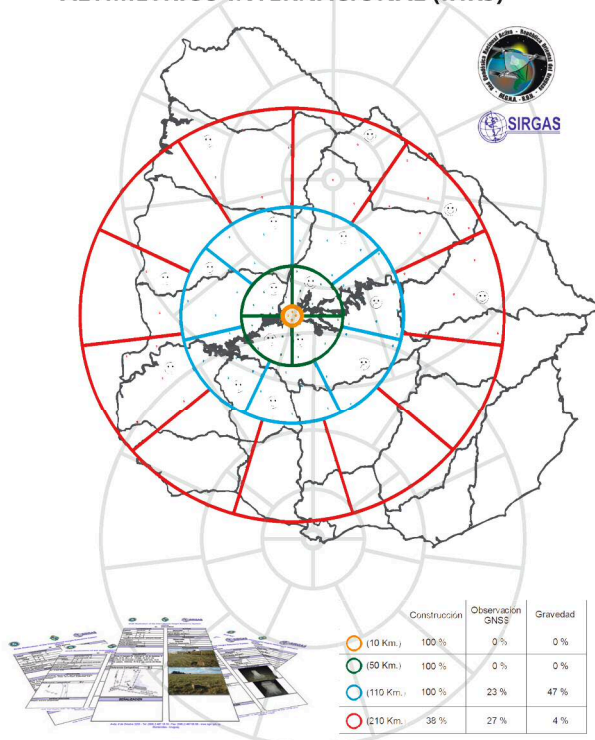
NOMBRE: SERVICIO GEOGRÁFICO MILITAR DEL URUGUAY
IDENTIFICADOR: URY
ESTACIONES PROCESADAS:
 124 Estaciones por países

71	Brasil
22	Argentina
24	Uruguay
04	Chile
02	Bolivia
01	UNAVCO

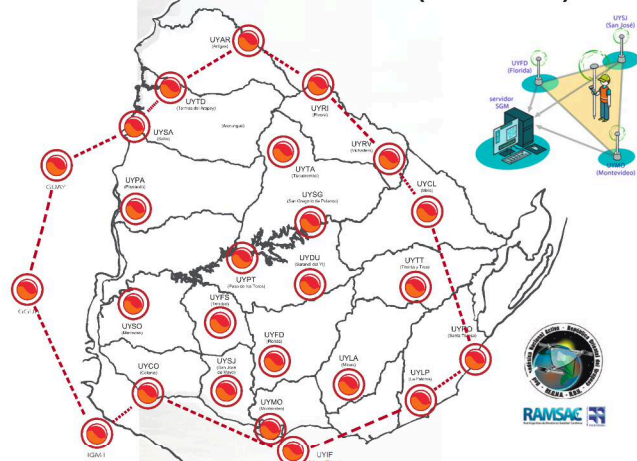
SOFTWARE: BERNESE 5.2 **RELEASE** 28/08/2017



PROYECTO SISTEMA REFERENCIA ALTIMÉTRICO INTERNACIONAL (IHR)



SERVICIO CORRECCIÓN DIFERENCIAL EN TIEMPO REAL (DGNSS/RTK)



Servidor/Caster NTRIP para corrección DGNSS/RTK de uso PÚBLICO Y GRATUITO

Dirección: rtk.sgm.gub.uy o 200.40.69.58
 Puerto: 2101

Posibilidades:

- Uso individual de CORS hasta aproximadamente 70 Km.
- Celdas predefinidas
- Celdas automáticas (5 estaciones más próximas a 150 KM.)

